



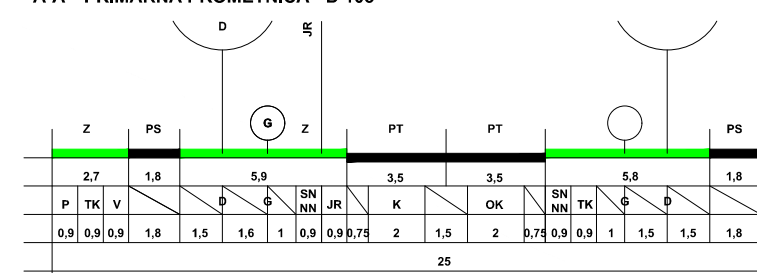
2.2. INFRASTRUKTURNI SUSTAV
ENERGETSKI SUSTAV I
ELEKTRONIČKE KOMUNIKACIJE

POPREČNI PROFILI
PROMETNICA

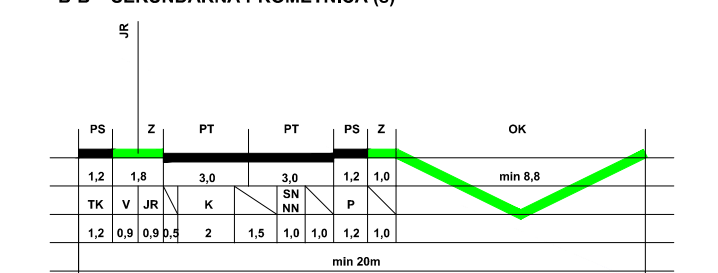
TUMAČ:

- PT - prometni trak
- PS - pješačko-biciklistička staza
- Z - zaštitni zeleni pojas
- OK - oborinska kanalizacija / odvodni kanal
- K - fekalna / mješovita kanalizacija
- SN - srednji napon (20 kV)
- NN - niski napon (0.4 kV)
- TK - telefonska mreža
- JR - javna rasvjeta
- V - vodovod
- P - plinovod
- D - drvodred
- G - grmlje

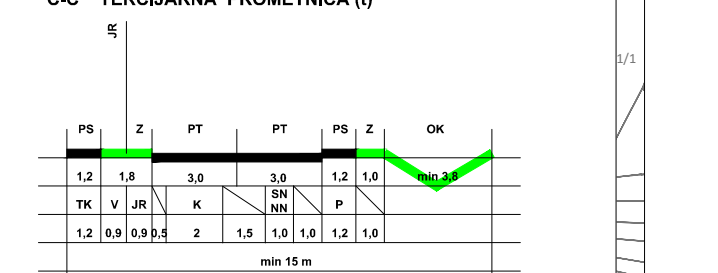
A-A PRIMARNA PROMETNICA - D 105



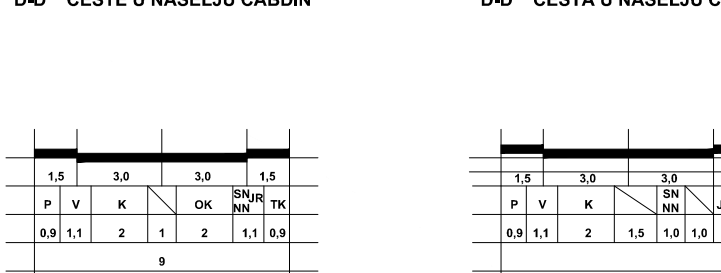
B-B SEKUNDARNA PROMETNICA (s)



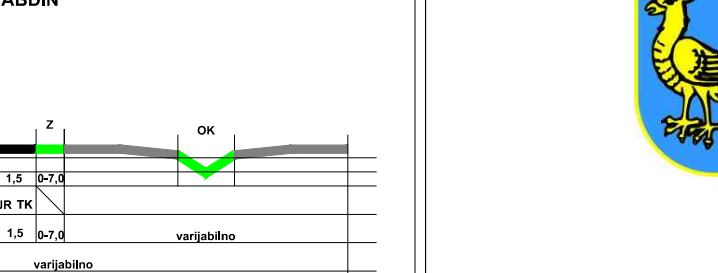
C-C TERCIJARNA PROMETNICA (t)



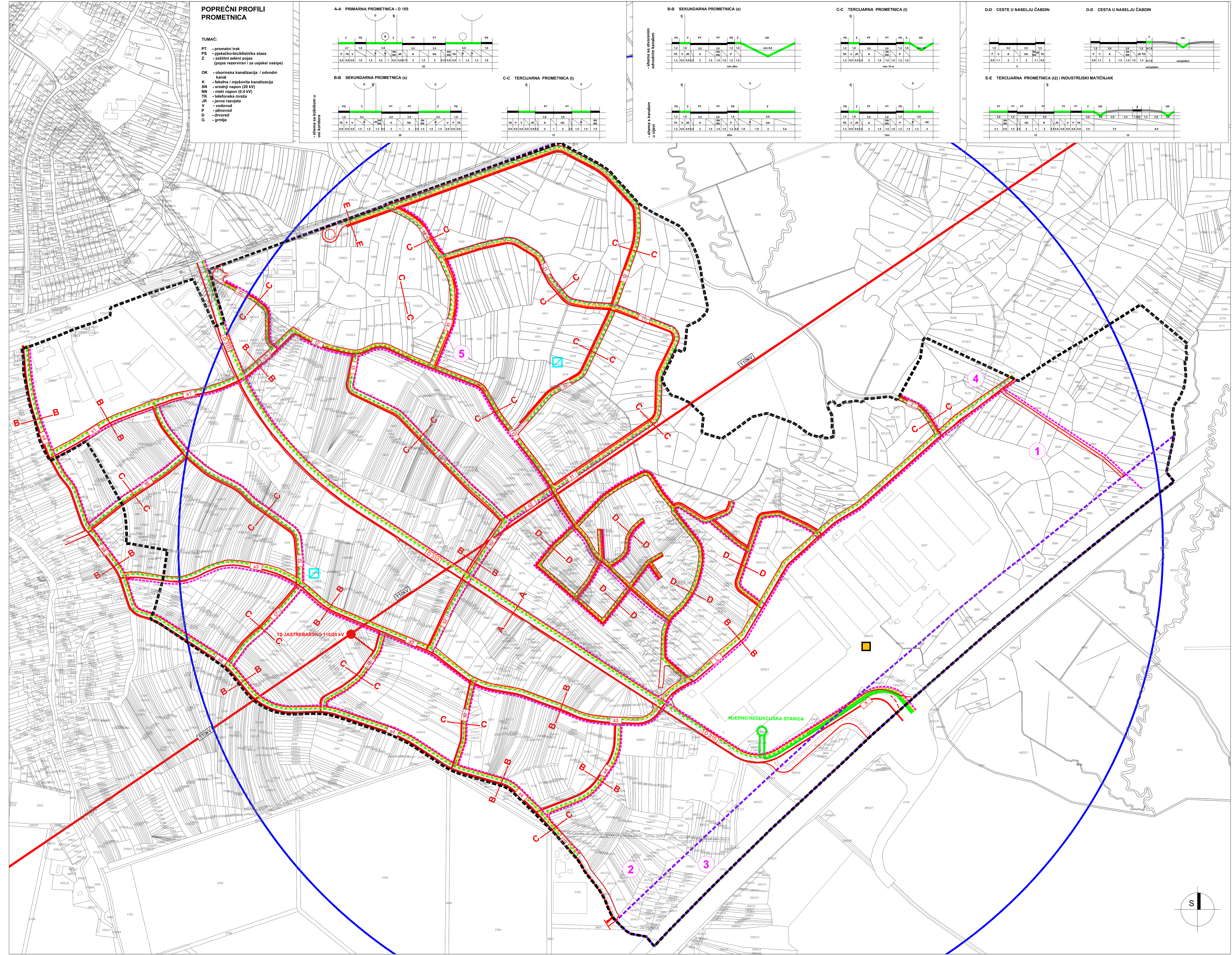
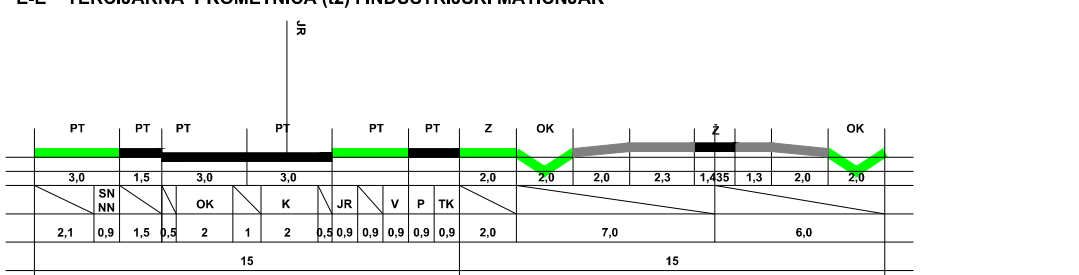
D-D CESTE U NASELJU ČABDN



D-D CESTA U NASELJU ČABDN



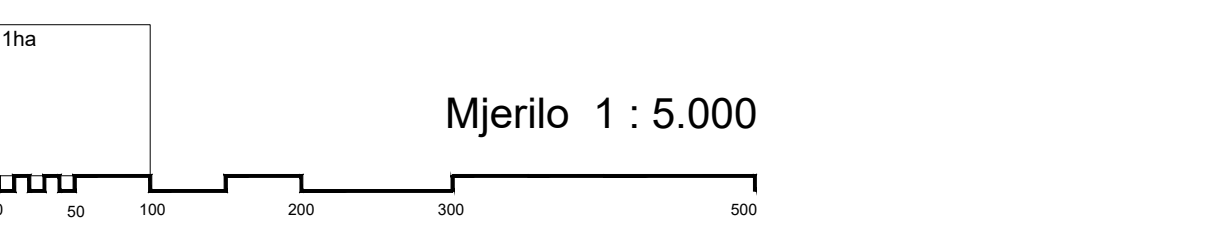
E-E TERCIJARNA PROMETNICA (t2) I INDUSTRIJSKI MATIČNJAK



- ■ ■ GRANICA OBUHVATA
- CESTOVNI PROMET
 - KORIDOR CESTE S PLANSKOM OZNAKOM
 - KARAKTERISTIČNI POPREČNI PRESJEK CESTE
 - PLANIRANO RUŠENJE ČVORA JASTREBARSKO
 - KRIZANJE PROMETNICE I ŽELJEZNICE U DVA NIVOA
- ŽELJEZNIČKI PROMET
 - KORIDOR INDUSTRIJSKOG KOLOSUEKA
 - PLANIRANI KORIDOR ŽELJEZNICE
- ENERGETSKI SUSTAV
 - POSTOJEĆI 110 KV DALEKOVOD
 - KANALI ELEKTROOPSRBNE MREŽE
 - 110/20 KV TRAFOSTANICA
 - KANALI MREŽE JAVNE RASVJETE
 - MJERNO-REDUKCIJSKA STANICA
 - LOKALNI PLINOVOD
 - MAGISTRALNI PLINOVOD
 - PROIZVODNA ENERGIJE IZ OBNOVLJIVIH IZVORA
- SUSTAV TELEKOMUNIKACIJA
 - DTK KANALI
 - POSTOJEĆI SAMOSTOJEĆI STUPOVI
- ELEKTRONIČKE KOMUNIKACIJE
 - ELEKTRONIČKE KOMUNIKACIJSKE ZONE ZA SMJEŠTAJ SAMOSTOJEĆIH ANTENSKIH STUPOVA

TEKST - DODANO ILI MIJENJANO
 TEKST - BRISANO

1 OZNAKA IZMJENA I DOPUNA OBJAŠNJENA U OBRASLOŽENJU PLANA



Županija: ZAGREBAČKA ŽUPANIJA	
Jednica lokalne samouprave: GRAD JASTREBARSKO	
Naziv prostornog plana: VI. IZMJENE I DOPUNE UPU GOSPODARSKE ZONE JALŠEVAC U JASTREBARSKOM	
Broj Plana: A-838/2024	Faza izrade: KONAČNI PRIJEDLOG PLANA
Naziv kartografskog prikaza: INFRASTRUKTURNI SUSTAVI - ENERGETSKI SUSTAV I ELEKTRONIČKE KOMUNIKACIJE	
Broj kartografskog prikaza: 2.2.	Mjerilo kartografskog prikaza: 1 : 5000
Odluka predstavničkog tijela o izradi Plana: Službeni vjesnik Grada Jastrebarskog, br.10/23	
Odluka predstavničkog tijela o donošenju plana:	
Javna rasprava (datum objave): 29.10.2025. www.mpgg.hr 29.10.2025. www.jastrebarsko.hr 29.10.2025. 24 sata	Javni uvid odždan: 7.11.2025.-7.12.2025.
Pečat tijela odgovornog za provođenje javne rasprave:	Odgovorna osoba za provođenje javne rasprave: Marijan Meštrić
M.P. _____ potpis	
Misljenje Zavoda za prostorno uređenje Zagrebačke županije prema čl.107. Zakona o prostornom uređenju (NN 153/13, 65/17, 114/18, 38/19, 98/19, 67/23):	
Pravna osoba koja je izradila plan: URBING, d. o. o. za poslovne prostorne uređenja i zaštite okoliša, Zagreb, Zagrebačka cesta 143A, tel: 01/233-45-14, e-mail: urbing@urbing.hr , www.urbing.hr	
Pečat pravne osobe koja je izradila plan: URBING, d.o.o. ZAGREB	Odgovorna osoba: Tihomir Knezić, dipl.ing.arh.
M.P. _____ potpis	
Odgovorni voditelj: Petra Igrc, dipl.ing.arh.	PETRA IGRC DIPLOMIRANI OVLAŠTENI ARHITEKTA URBANISTICA A-U 594
Stručni tim u izradi plana: Maja Martinec Čunčić, mag.ing.arch. Petra Igrc, dipl.ing.arh. Katarina Pacin, dipl.ing.arh.	
Blaž Cerovečki, mag.ing.prosp.arch. Ivana Čelić, mag.ing.prosp.arch.	
Pečat Gradskog vijeća:	Predsjednik Gradskog vijeća: Velimir Kokot, dipl.ing.
M.P. _____ potpis	
Istovjetnost ovog prostornog plana s izvornikom ovjerava:	Pečat nadležnog upravnog tijela:
M.P. _____ potpis	